



Современный Кингисеппский район (ранее – Ямбургский уезд) – один из самых интересных этнографических кусочков в пестром одеяле карты современной Ленинградской области. Он находится на древней земле **Ингерманландии**, как ее называли на всех картах мира на протяжении нескольких столетий, – свидетельницы многих исторических событий. С 1617 года завоеванная шведами территория от реки Нарвы на западе до реки Лавы на востоке, от лужских болот на юге до лемболовских холмов на севере стала официально называться Ингерманландией, когда по условиям Столбовского мирного договора регион отошел Швеции и возникла провинция с соответствующим названием.

А изначально здесь были поселения финно-угорских племен, предков саамов, со 2 в. н.э. – води (вожан, близким эстам). Первые группы славян стали появляться на берегах среднего течения Луги и ее северных притоках еще в 8-9 вв. Это были псковские кривичи и ильменские словене. Они столкнулись здесь с финноязычными племенами води, лопи, наровы (неревы) и ямы (хямы, еми). Приток новгородцев усилился с 11 в. после побед князя Александра Ярославича над шведами на Неве и немцами на Чудском озере. В **1043 г.** новгородский князь Владимир Ярославич присоединил к своим владениям водские земли. Согласно финской теории карелы начали населять эту территорию в начале 12 в. и стали называться ижорой (ижорский язык обрел письменность в начале 1930-х гг. – разработана азбука на основе латыни), а Водская земля – Ижорской землей (позже – Ингерманландией). Карельский язык – родственник водского и финского. Византийская церковь обратила водь и ижору в православную веру, которую они исповедуют и по сей день. Сегодня финский, карельский, водский, ижорский, эстонский, вепский языки относятся к прибалтийско-финской группе финно-угорских языков. После того, как первый крещеный шведский король Улаф в **1019 г.** выдал свою дочь Ингегерд за великого князя Ярослава Мудрого, землю стали в Скандинавии называть страной Ингегерд (Ингерманланд). А ижорское название Инкери – намного древнее, по имени племени ижора, давшей позднее название провинции, которая по-фински называется Инкеринмаа.

Этнонимы «водь» и «ижора» упоминаются еще в русских летописях: водь – впервые под **1069 г.** (вожане участвовали в походе полоцкого князя Всеслава Бречиславича на Новгород); ижора – под **1228 г.** (Новгородская первая летопись старшего и младшего изводов. – М.; Л., 1950. – С.65), когда ижора вместе с карелой и ладожцами нанесли поражение отряду финского племени емь, приплывшему на судах в Ладожское озеро). Чудь – устаревшее название води, используемое вплоть до начала 20 в. В 19 в. этнонимы «чухонец», «чухна» в русском языке и в официальных изданиях охватывал все прибалтийско-финское население.

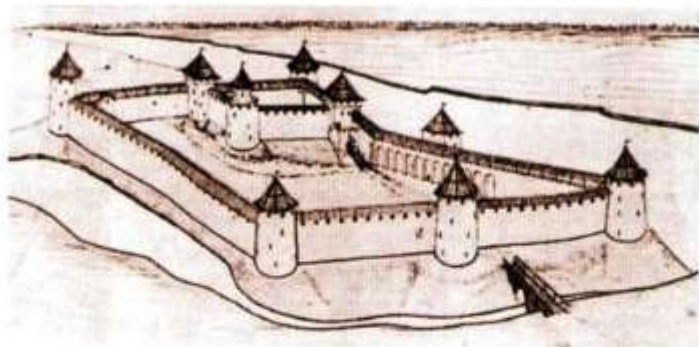
В первой половине **12 века** новгородцы разделили свои владения на пять административно-территориальных округов. Обширные территории между Лугой и Волховом вошли в состав водской пятины, названной по одному из коренных народов этой земли. Сам по себе данный факт говорит о том, что водь была в то время весьма многочисленна. Ныне же принадлежность к этому народу осознают всего несколько десятков жителей области. А людей, знающих водский язык, вдвое меньше (водский язык – бесписьменный). Водь ныне проживает в Кингисеппском районе Ленинградской области, в деревнях Лужицы и Краколье. Часть жителей этих деревень сохраняет водский язык, который находится на грани вымирания и занесен в Красную книгу исчезающих языков.

В **1220 г.** датчане совершили крупное вторжение через Нарову. Захватив ее правый берег, пошли за р. Лугу в Ижорскую землю. Взяв много пленных, увезли их за Нарову. Согласно немецкой хронике в **1223 г.** они основали г. Нарву на правом берегу, где теперь Ивангород. В военных действиях **1222-1224 гг.** русские выступали в союзе с эстонцами и литовцами, а немцы – с ливью и латышами, на севере – с датчанами. Немцы под видом обращения в истинную веру язычников и схизматиков (христиан – не католиков) вторглись в Водскую землю, строили замки (Копорье). Все пространство от Чудского озера и Наровы до реки Луги было занято ими. Новгородцы приходили и уходили, сил и ресурсов не хватало. Но дальше следуют хорошо известные события, связанные с подвигами **Александра Невского**: освобождение Копорья, Пскова и 5 апреля **1242 г.** Ледовое побоище у Вороньего камня. Сойкинский полуостров и вся Водская пятина были возвращены Великому Новгороду в **1241 г.**, когда войско Невского внезапным ударом захватило Копорье. В память о подвигах православного князя в **1726** году на Сойкинском погосте была возведена церковь Николая Чудотворца – символ русского мира на северо-западных рубежах. И по преданию победу А. Невского в Невской битве **1240 г.** над шведами предрек ижорский старейшина.


Правый берег Наровы подвергся нападениям в **1253** и **1256** гг. В них участвовали шведы и немецкие феодалы (Дитрих фон Кивель, Отто фон Лüneбург, в летописи упоминается некий Дидман...). Местность, где теперь стоит Нарва, раньше входила в состав Новгородской земли. Небольшое поселение на левом берегу называлось Ругодив («производитель пеньки»). Датские крестоносцы построили здесь крепость Нарву в **1256 г.** (Бобенко Г. За «нарвское мореплавание» // *Время.* – 2000. – 22 июля. – С.6)

Осенью **1322** г. немцы напали на псковских купцов, убили рыбаков на Нарове, и псковско-литовское войско под командованием псковского князя Юрия переправилось через Нарову, дошло почти до Ревеля. Новгородцы не пришли на помощь, и Псков перестали считать себя пригородом Новгорода. Летом **1341** г. псковская дружина дошла до Нарвы и захватила посад. По Новгородской первой летописи крепость Яма была построена в **1384** году (древненовгородский оригинал):

Того же лѣта поставиша новгородци город камень на Лугѣ, на Ямѣ, милостию святѣи Софѣи, а постѣшением великаго Михаила архистратига, а благословением отца своего владицѣ Алексъя, толко въ 30 дни и въ 3 дни.



*Вид
с севера*



*Вид
с юга*

Крепость Ямгорода около 1500 г.
Реконструкция А.Н. Кирпичникова и Е.Г. Араповой.

Новая крепость, возведенная во второй половине 15 века на месте пострадавшей от войн старой крепости, имела форму трапеции, восточная стена вогнута, повторяя изгиб реки. Внешний периметр стен достигал 720 метров, а площадь крепости составляла 2,5 га. Крепость Ямгорода была первой на Северо-Западе Руси, имевшая правильную геометрическую планировку.

Но сегодня город Кингисепп не может похвастаться даже крепостными развалинами.

Есть версия, что эта крепость возведена была на месте водского поселения еми (ямы), существовавшего тут по преданию еще в 9 в. С основанием крепости беззащитное раньше приграничье с Ливонией получило оплот, укрепились безопасность западного сухопутного и речного пути к столице государства (по р. Луге, Мшаге, Шелони до оз. Ильмень).

В строительстве Ямы под руководством боярина и воеводы Ивана Федоровича Валита принимали участие воеводы всех пяти концов Новгорода (Новгородская IV летопись) – летописец даже перечисляет их имена: Иосиф Захарьинич, Юрий Онциферович, Иван Федорович, Степан Борисович и иные богатые бояре и люди с подчиненным им сельским населением. Крепость города имела сплошную каменную стену с башнями и воротами и выдержала осаду войск Швеции и Ливонской конфедерации в **1395, 1397 и 1443-1448** годах.

В той же летописи под 1395 годом крепость упоминается как городок Яма, под 1397 годом – Ямский городок, 1444 годом - Яма город. Название крепости Яма, видимо, получила по местности, где она находилась: на южном побережье Финского залива, между финскими племенами водь и нарова размещалось небольшое финно-угорское племя ямь (емь) еще в начале 2-го тысячелетия н.э.; так же называлась и земля, где оно проживало, а по ней называли и крепость Яма. Но есть и другие мнения... В ливонских и ганзейских источниках город Яма до конца 15 в. назывался Ниенслотом, то есть Новым замком, Новым городком, из-за чего долгое время считалось, что до этого времени он не упоминается в

иностранных источниках. После основания Ивангорода, на который было перенесено имя Ниенслот, постепенно в обиход западных хронистов вошло русское название Ямы.

К 15 веку Ям становится не только военным, но и ремесленно-торговым центром Северо-Западной Руси и административным центром Ямского уезда Водской пятины Новгородской земли. Наш край имел исключительно важное значение для Великого Новгорода. Через Неву, Ладожское озеро, Волхов проходил великий водный путь "из варяг в греки" – из Балтийского моря в Черное. Немалую роль для торговых сношений с западом играла и река Луга.

В **1420** г. немцы и новгородцы заключили мир (почти на 20 лет), которому способствовали мощные стены пограничного с Ливонией Яма и других новгородских крепостей.

Война, начатая в **1443** г., со всей очевидностью показала, что не Копорье, а Ямгород стал главной крепостью на западной границе Новгородской земли. Учли это и немцы, сосредоточившие свои удары на новой твердыне; в 1443 г. им удалось сжечь городскую посад. В войну был втянут Псков, вступивший в союз с Новгородом. Союзниками Ордена стали шведы. В **1445** г. крепость устояла под руководством кн. Суздальского и Новгородского Василия Юрьевича, несмотря на то, что рыцари подвезли артиллерию.

В августе **1447** г. ливонцы подошли к Ямгороду с многими пушками. 12 дней осаждали его, пытаясь разрушить стены, однако крепость вновь выстояла. Ливонцы были отброшены за Нарову. Это было самое крупное в истории Ямгородской крепости сражение.


Неприступность Яма препятствовала немецким рыцарям развернуть широкое наступление, в ижорской земле успешно действовал отряд Василия Юрьевича. Побережье Финского залива в районе Яма стала местом ожесточенных столкновений, и Орден запросил мира. 25 июля **1448** г. было заключено перемирие на реке Нарове сроком на 25 лет.

Усиливая защиту речного лужского пути, связывающего Новгород с Балтийским морем, епископ Еуфимий [как свидетельствует летопись] распорядился разобрать старую крепость 14 века, т.к. во время войн она сильно пострадала и устарела в военном и техническом отношении, и заложил новые каменные оборонительные укрепления [**1450** г.]. Для координации оборонительных действий Ям соединили специальной дорогой с крепостью Копорье.

Древнее новгородское вече рушится 15 января 1478 г. и Великий князь Всея Руси Иван III завершает объединение русских земель вокруг Москвы: в **1478** г. в Московское княжество в числе новгородских земель вошел и Ямской уезд

В **1480**-е гг. в Яме и уезде поселилась часть москвичей из 80 семей, получивших здесь от 300 до 400 четвертей земли. В Водской пятине конфисковали земли у крупных новгородских монастырей, потом у самых богатых бояр, а затем и у жителей. Отобранные земли раздавались в поместья московским служилым людям и детям московских бояр. Бывших владельцев земель насильно вывозили в Подмоскovie, а тех, кто оказывал сопротивление, казнили.

В **1492** г. для охраны государства Московского псковичами возведена за одно лето **Ивангородская** маленькая крепость из плитняка (1600 кв.м, стены высотой 15 м, четыре башни по 19 м, на месте Нового Наровского села на Девичьей горе), названа в честь Великого князя **Ивана III**, основавшего крепость.



Крепость Ивангород. Реконструкция В. В. Косточкина. Возведена в 1492 г.

Военное значение Яма уменьшилось. Укрепленный рубеж переместился к р. Нарове. После этого псковичи взяли Нарву, но удержать не смогли. А маленькая Ивангородская крепость не оправдала себя. В **1496** г. шведы на 70 судах (6000 человек) осадили ее. 300 человек гарнизона крепости не устояли,

были перебиты. Были сожжены деревянные части крепости. Но когда подошло войско Алексея Владимировича Ростовского, шведы без боя покинули Ивангород. Князь стоял под Нарвой 12 недель. Для расширения крепости в **1496** г. из Новгорода и Пскова прибыло до 3 тыс. дружинников и множество мастеровых людей под руководством князя воеводы Ивана Гундора и дьяка Михаила Кляпина. До **1498** г. они построили вокруг старой крепости площадью 25200 кв. м с семью башнями. В последующее десятилетие к ней были пристроены еще замок с самой высокой дозорной башней и Передний город. В **1500** году в Ивангороде имелось 167 дворов и 200 домохозяев, что давало примерно 800 жителей. В **1507** г. строительные работы продолжены (руководили работами староста Новгорода Володимир Тороканов (в нем. ист. Воллендимир Торган) и Марк Грек (итал. происхождения). Конец 15-го и первые десятилетия 16-го вв. были временем расцвета как Яма, так и Лужского торгового пути. Ям продолжал фигурировать в документах той эпохи как важный стратегический пункт.

В **1500** г. московские писцы [дьяки] Дмитрий [Васильевич] Китаев и Никита [Семенович] Моклоков провели большую работу по переписи земель Водской пятины [оброчная книга], куда входил и Ямской уезд, который занимал приблизительно своей теперешней площади. В уезде было всего 4 погоста: Окологородье, Опольский, Ратчинский (часть) и Толдожский (Котельский). В писцовой книге перечислены не только все помешики, но и все крестьяне-дворовладельцы. Город Ям был одним из самых крупных городов Новгородской земли: в Яме было 237 дворов, и жила здесь 331 семья. К 1500 г. было широко развито железоделание в Войносела, Пилола. Железо получали из домниц сел Великино, Валговичи, Котлов и др.

В **1501** г. началась большая война с Ливонией за право выходить из Наровы в море и торговать с Ганзой и др. странами Западной Европы. В марте ливонцы захватили Ивангород. Война окончилась в пользу Москвы, ливонцы обещали платить «Юрьевскую дань».

Русские воеводы на протяжении лета **1502** г. несколько раз предпринимали набеги из Яма в Ливонию и доходили до Ревеля. В **1505** г. Ям вместе со своим уездом был передан по наследству Иваном III своему сыну Василию III (тот – своему сыну Ивану IV «Грозному», который в свою очередь завещал своему сыну Ивану).

В **1534** и **1535** гг. Иван III послал в места поселения чуди – финских племен (позднее это Ястребинская, Котельская и Рэтчинская волости) монаха Илью для истребления их мольбищ – священных деревьев и рощ и крещения некрещеных. Непослушных отправляли на расправу в Новгород к архиепископу.

Карательная экспедиция повторилась в **1548** г. (поп Никифор из Софийского собора в Новгороде).

Ливонскую войну в Принаровье в **1558-1583** гг. начала русская сторона, обвиняя немцев в неуплате дани и нарушение обязательств не заключать союз с Польшей. В Ивангород было доставлено много пушек. Немцы выпросили перемирие на полгода, но сами его нарушив, стали палить по Ивангороду три дня. Царь велел стрелять по Нарве. Немцы не выдержав (русские ядра в 120 кг хранятся в Нарвском замке), вновь просили перемирия на месяц, героем – воеводой штурма Нарвы был любимец Ивана Грозного Алексей Басманов. В Ливонском походе из Ивангорода (во главе с Иваном Грозным) участвовало 40 стрельцов земского ополчения из Яма (сотник Васьян Чернин). Нарва была взята 9 апреля 1558 г. и вплоть до 1581 г. являлась русским портом.

В **1562** г. между Иваном Грозным и датским королем Фредериком был заключен договор, обязывающий не воевать против ««Великого Новгорода пригородов» (в т.ч. и против «Ямы с волостями»)). В **1574** г. шведы сожгли деревянные укрепления в предместьях Ивангорода. 3 августа **1579** г. разграблены и сожжены шведами (адмирал Бенгт Северинссон) ивангородский и нарвский посады. 28 сентября **1581** г. крепость Ям, считавшаяся к тому времени тыловой, не подготовленной к обороне, не оказала серьезного сопротивления шведам [с полководцем Понтусом Делагарди] и была взята впервые за 200 лет своего существования, на 9 лет. Были захвачены также Нарва и Ивангород.

В **1582** г. воевода Владимир Васильевич Головин (племянник нарвского воеводы Петра Петровича Головина, прямого предка Пушкиных и Головиных) был участником похода против шведов к Яме [Ям вернуть не удалось]. По Ям-Запольскому миру 1582 г. Россия отказывалась от Нарвы и приобретений в Ливонии. В феврале 1582 г. близ деревни Лялицы произошла решающая битва, остановившая очередное шведское вторжение на русские земли под командой Дмитрия Хворостинина.

В **1583** г. между Россией [царь Иван IV Грозный] и Швецией [король Швеции Юхан III] было заключено Плюсское перемирие. Россия потеряла Ивангород, Ям [до 1595 г.], Копорье.

С **1585** г. западная Ингерманландия – во власти шведов, получив законы и уложения Шведского королевства.

В январе **1590** г. после 3 дней осады [семь новгородских воевод во главе с Борисом Годуновым] крепость Ям отвоевана русскими [вынудив шведов подписать перемирие, по условиям которого они очистили захваченные в 1581 г. русские территории].

В результате успешного наступления русских войск шведы по условиям Тязвинского договора (закончились 28 мая **1595** г.; царствование царя Феодора I; дер.Тязвино – т.е. дер. Извоз Ямского уезда Кейкинского прихода, ныне – Сланцевский р-н] вернули России Ям, Ивангород, Копорье, Корела. Но «нарвская торговля», которую шведы взяли в свои руки, была полностью блокирована для русского государства.

В **1608** г. Ям – среди городов, признавших власть Лжедмитрия II [самозваного царевича в период Смуты в истории Русского государства, а ранее и Лжедмитрия I, в марте 1611 г. город занят казаками самозванца Лжедмитрия III.

В **1609** г. , как об этом говорится в Первой псковской летописи, произошло нашествие шведов и новгородцев на Ивангород, Ям, Копорье. Жители обратились за помощью в Псков. 3 станицы донских казаков из Пскова освободили эти города. После этого казаки атамана Иосифа Мощи два года обороняли Ивангород .

Но в 1609 г. Россия признала Выборгский договор, и Шведской короне «в вечное освоение» отошли Ивангород, Ям, Копорье и Орешек с принадлежавшими им уездами и погостами.

В **1610** г., чтобы освободить Ям и Ивангород, псковичи обратились за помощью к литовскому шляхтичу русского происхождения (сподвижнику Лжедмитрия II) Александру Лисовскому. Тот «отогнал немцев за море», но сам проявил себя насильником и грабителем, с 1611 г. со шведами не боролся.

С **1611** г. Ингрия вновь завоевана шведами, заняли Ям и Ивагород в **1612** г.

Ям снова отошёл к Швеции по Столбовскому мирному договору 27 февр. **1617** года, оккупация продолжалась почти столетие. Четыре уезда – Ямской, Копорский, Ивангородский и Орешкий объединили в провинцию Ингерманландию. Здесь образовалась особая этническая общность финнов, переселенных шведским правительством с территории двух финских провинций (Эуряпяя и Савакот). Новые землевладельцы заманивали крестьян из Финляндии.

Королевский манифест 16 окт. **1622** г. призвал на наши земли немцев-лютеран на льготных условиях [появилась первая – Новопорховская немецкая колония Ямбурга (Ново-Порхово, Ней-Порхов, Порохва); позже, в **1767** году – еще волна немецких переселенцев-католиков (96 семей – выходцы из Пфальца, частью лютеране, частью католики; колонии: Порховская (ныне ул.Ново-Порховская), Франкфуртская (на левом берегу в Заречье), Ново-Луцкая (в дер.Новый Луцк).

К **1700** г. в Ингермзландии было 3673, ижорцев - 7493, русских - 402, переселенцев из Финляндии - 6477, немцев - 1766. Значительная часть православного населения Ингермзландии ушла в Россию.

В **1634** г. в Ивангороде и Яме появилось знаменитое на весь мир Гольбитинское посольство во главе с послом Брюггном. Секретарь посольства – Адам Олеарий [1603-1671] в своей книге «Путешествие в Московию» описал прибытие посольства в Нарву и путь «оттуда, через крепости Ям и Копорье, до Нотебурга.



Крепость Ям. Вид с северной стороны. Гравюра А.Олезрия (1634 год)

В **1649** г. Ивангород был лишен статуса самостоятельного города. Его включили в состав Нарвы, сделав ивангородским форштадтом, т.е. пригородом. Ивагород получил название «ингерманландская Нарва» или "русская Нарва".

Русское правительство объявило войну Швеции 17 мая **1656** г. Пограничные заставы были открыты и жители оккупированных земель стали переходить в Россию. 15 июля воевода Данило Неплюев с войском ходил в Ямгородский уезд под Лялицы. У Кухмановой мызы произошел бой со шведами. Русские разорили и выжгли их заставы в деревнях Онстопель и Пустомержа.

В **1657** г. войска воеводы И.А.Хованского опустошили Ямской уезд с целью лишить шведов продовольственной и фуражной базы, после чего отошли в Псков. Вслед за ними уходило коренное население [многие православные, в т.ч. ижоры, особо массово – в 1656-1658гг.].

В **1658** г. русские войска из Пскова с воеводами Солнцевым и Неплюевым ворвались в каменный город Ямы, но детинец взять не смогли (шведы заперлись в крепком малом вышгороде).

Наконец, было подписано перемирие, города, завоеванные русскими в Лифляндии оставались у них, а Ижорская земля – у шведов. Через 3 года по новому соглашению Россия потеряла все, что было завоевано.

В **1681**г. Ямгород обследовал крупный шведский фортификатор Эрик Дальберг и отметил, что «некоторые башни и стены очень хорошие, все же большая часть их в ближайшем будущем развалится

сама собой», и в **1682 г.** стены и башни крепости на берегу Луги были взорваны шведами с помощью 40 бочек пороха. Но уцелел четырехбашенный детинец.



В **1700 году** началась новая война против Швеции (**Северная война**), в результате которой был открыт выход в море и возвращены русские земли. В **1703 г.** 14 мая отрядом генерал-майора фон Вердена [«нарвского ветерана»] крепость Ям была взята и переименована в Ямбург по специальному указу Петра I [шведский вариант названия крепости, в период власти Стокгольма уже употреблялось это название]. По проекту Петра I были возведены 4 бастиона и прежний каменный детинец вновь приобрел значение внутренней цитадели [была построена с помощью 22 тыс. петровских солдат новая земляная крепость бастионного типа].

Перед второй осадой Нарвы П.М. Апраксин писал А.Д. Меншикову 28 апреля **1704 г.**: *"на реку Нарову пришел я... с конницею... три пехотных полка стали на реке*

Нарове близ устья росонского по повелению его государеву в удобном месте и за день до прихода моего к наровскому устью пришли 5 кораблей и стояли из них против самого устья росонского три... взял с собою три 6-фунтовые [пушки] да шесть 3-фунтовых чугунных из Ямбурха " (Славнитский Н.Р. *"Журналы" петровского времени из коллекции Отдела рукописей Российской национальной библиотеки //Петровские реликвии в собраниях России и Европы: Материалы III Международного конгресса петровских городов"* (2012).

Нарва пала **9 августа 1704 г.** после 10-дневной осады, мощного обстрела и штурма.

К 15 августа **1704 г.** крепостные работы в Ямбурге были закончены, и «новопостроенный город Ямбург, – доносил Петру Шереметьев, – снаружи пришел в совершенство, и ворота замкнуты у город».

В **1708 г.** Ямбургский и Копорский уезды вновь стали местом боевых действий. Карл XII с целью вернуть Ингрию отдал приказ напасть на Петербург с двух сторон: из Эстляндии и Финляндии [шведскому десанту противодействовала артиллерия на мысе Колганья]. В октябре на территории Ямбургского уезда произошел крупный бой [под командованием генерал-адмирала Федора Апраксина у дер. Криворучье (Кривые Ручьи)].

Царский указ 18 дек. **1708 г.** ввел губернское административно-территориальное деление в России [8 губерний, Ямбург входил в Ингерманландскую губернию в числе 31 города].

Ямбург в 1708 г. был передан во владение светлейшему князю **Меншикову**, он перевел в Ямбургский уезд значительную часть крестьян из центра России.

Договор, подписанный **30 августа 1721 г. в Ништадте**, оповещал об установлении вечного мира между Швецией и Россией, переходе последней в полное владение Ингерманландией (Ингрией, в т.ч. и Нарвой) по южному побережью Финского залива.



Строительство храма в Ямбурге начато было на основании именного указа императрицы Екатерины II от 2 августа 1764 г. по проекту петербургского архитектора Антонио Ринальди. Он уцелел от сноса в 1960-е гг. лишь благодаря местному краеведу, ныне уже покойному, Дмитрию Смольскому, который успел направить телеграмму о министру культуры СССР.

Перспективные планы города Ямбурга были высочайше утверждены 16 января 1784 г. (не воплощенный в жизнь) и 15 февраля 1818 г.

В период **Отечественной войны 1812 г.** ополчение Ямбургского уезда вошло в состав земского войска Санкт-Петербургской губернии – одного из самых подготовленных и организованных. Высокий патриотизм и готовности жертвовать ради победы над врагом продемонстрировали представители дворянского сословия. В имении Романовка (ныне парк «Романовка») жил в 1830-е гг. герой войны генерал К.И. Бистром (сохранилась его могила с памятником, скульптор П.К. Клодт).

К 19 в. выделяются две группы ингерманландских финнов, имевших самоназвание – «эврейсет» и «савакот» от названий районов Восточной Финляндии – Саво и Эурияэ. Эврейсет проживали по побережью Финского залива до Сойкинского полуострова, савакот в нашей местности – на востоке уезда в окрестностях Славянки, Шпаньково, Губаниц, Молосковиц, Котлов. Подъем финской культуры наблюдается с отменой крепостного права России (1861). Приходы открывали библиотеки, возникали различные общества. В конце 19 в. издавались газеты на финском языке, чему препятствовали официальные власти, стремящиеся русифицировать местное финское население. В Ингерманландии проживало и много эстонских и немецких переселенцев.

А ижоры на протяжении 19 в. постепенно ассимилировали с русскими. В 1848 г. в Ямбургском уезде насчитывалось 3673 человека, ижор – 7493 (сейчас на территории Сойкинского поселения Кингисеппского района проживает немногим более 300 ижор).

К началу 20 века Ямбург – один из беднейших городов Петербургской губернии, где главным доходом обывателей была отдача домов в наём расквартированным войскам. Военнослужащие до революции составляли значительную часть населения города. Так, в 1849 г. из 2100 жителей города 1317 (62,7 %) приходилось на долю «нижних воинских чинов». В этот период в городе квартировал батальон гренадерского императора Франца I полка и уездная инвалидная команда. Накануне Первой мировой войны в Ямбурге дислоцировался 146-й пехотный Царицынский полк 37-й пехотной дивизии.

В связи с событиями 1917 года в разных концах Ингерманландии создаются движения по присоединению к Финляндии или признанию независимости. Многие финны бежали в Финляндию и Эстонию после подавления крестьянских выступлений в 1918 г. Всего с 1917 по 1922 гг. в Финляндию эмигрировали 8500 ингерманландцев.

В период Гражданской войны город стал объектом борьбы между Красной Армией и белогвардейскими Северным корпусом и Северо-Западной армией. 17 мая 1919 г. в ходе первого наступления на Петроград Северный корпус овладел Ямбургом и удерживал его до 5 августа, когда в город вступила 6-я стрелковая дивизия советской 7-й армии Западного фронта. Город оказался у самой линии фронта - советское наступление остановилось на рубеже реки Луга. Во время второго наступления на Петроград 11 октября город был занят I корпусом Северо-Западной армии, но уже 14 ноября 1919 г. Ямбург вновь перешёл под контроль красных. А по условиям Тартуского мирного договора 1920 г. вся Ингерманландия отходила к Советской России.

В 1922 г. город был переименован в Кингисепп, по фамилии эстонского большевика В. Кингисеппа (1888-1922), который пытался совершить большевистский переворот в Эстонии в 1922 году, за что и был там расстрелян. В последнее время все чаще жители города высказываются за возвращение старого названия – Ямбург.

Принудительная коллективизация 1929 г. сопровождалась кампанией по борьбе с кулачеством. В 1930-1940-е гг. с началом сталинских репрессий национальные школы были закрыты, учителя репрессированы, начались выселения в Ижору, ингерманландских финнов в Сибирь, Среднюю Азию, Кольский полуостров, языки этих народов практически запрещены. Лютеранские кирхи, как и православные храмы были зарыты, настоятели репрессированы.

Еще с 1926 г. вода исчезла из переписных листов. Вожан записывали русскими или ижорцами.

Насильственная депортация в период Великой Отечественной войны также нанесла значительный урон численности прибалтийско-финского населения в нашем районе. Считанным единицам удалось вернуться.

С 1927 г. Кингисеппский район – в составе образованной Ленинградской области.

Во время Великой Отечественной войны 1941-45 гг. город был оккупирован 14 августа 1941 года войсками 18-й армии группы армии «Север». В годы оккупации в городе и его окрестностях работало подпольное партизанское движение, осуществлявшее подрывную и диверсионную деятельность против захватчиков. 1 февраля 1944 года в ходе Ленинградско-Новгородской операции город был освобождён войсками 2-й ударной армии при поддержке 13-й воздушной армии Ленинградского фронта.

11 октября 1984 года, указом Президиума Верховного Совета СССР, «за мужество и стойкость, проявленные трудящимися города в борьбе с немецко-фашистскими захватчиками в годы Великой Отечественной войны, успехи в хозяйственном и культурном строительстве» город **Кингисепп награжден орденом Отечественной войны I степени.**

Город является членом Ганзейского союза Нового времени. В 2009 г. создано Историческое общество Ямбурга-Кингисеппа (президент - историк, член Союза журналистов Санкт-Петербурга и Ленинградской области и член Союза писателей Москвы В.В.Аристов), благодаря усилиям которого г. Кингисепп включен в программу «Петровские города».

Численность населения по данным 2010 года составляет 49686 человек.

Библиотекари вместе с историками, краеведами с увлечением занимаются исследовательской работой и распространением знаний о крае среди жителей: о коренных народах, населявших и населяющих эту землю - в Ижоре, ингерманландских финнах, страницах истории, сегодняшнем дне.

Наш край теснейшим образом связан с именами замечательных представителей русской культуры. Здесь буквально гнездились усадьбы предков А.С. Пушкина, почти всего семейства Ганнибалов. О.А. Кипренский, А. Ринальди, А.Н. Радищев, А.А. Бестужев-Марлинский, К.И. Бистром, И. Северянин, П. Устинов, К.М. Симонов... Один родился в Ямбургском уезде, другой подарил творение, третий - бывал, но каждый оставил свой след, добрую память о себе в истории края. Сюда приезжал И.И. Шишкин рисовать свое знаменитое «Утро в сосновом бору», отдыхая летом 1894г. в дер. Кошкино, работал над картинами «Лес по дороге в Мариенгоф», «Около дачи», «Полевые цветы». Перед эмиграцией здесь прощался с Россией А.И. Куприн. В образцовом Ямбургском полку крестьянской бедноты служил красноармеец М.М. Зощенко.